




# 第18回世田谷246ハーフマラソンコース変更

 前回のコース  
 変更後のコース

○工事区域内のマラソンコース上の一部には、工事車両通行用の鉄板が敷かれており、ストロングマットでコースを保護して段差を解消しますが、走行には十分にご注意ください。  
 ○特に兵庫橋付近と二子橋高架下はコース幅が非常に狭く、クランク状になっている箇所があります。  
 ○競技役員や大会スタッフの指示に従って、安全に走行してください。



この地図の作成に当たっては、国際航業株式会社の承諾を得て、国際航業株式会社に著作権が帰属する白地図データベースを使用しています。

川崎市側

00m



# 二子橋高架下(①の地点)

道幅が狭いので注意！！

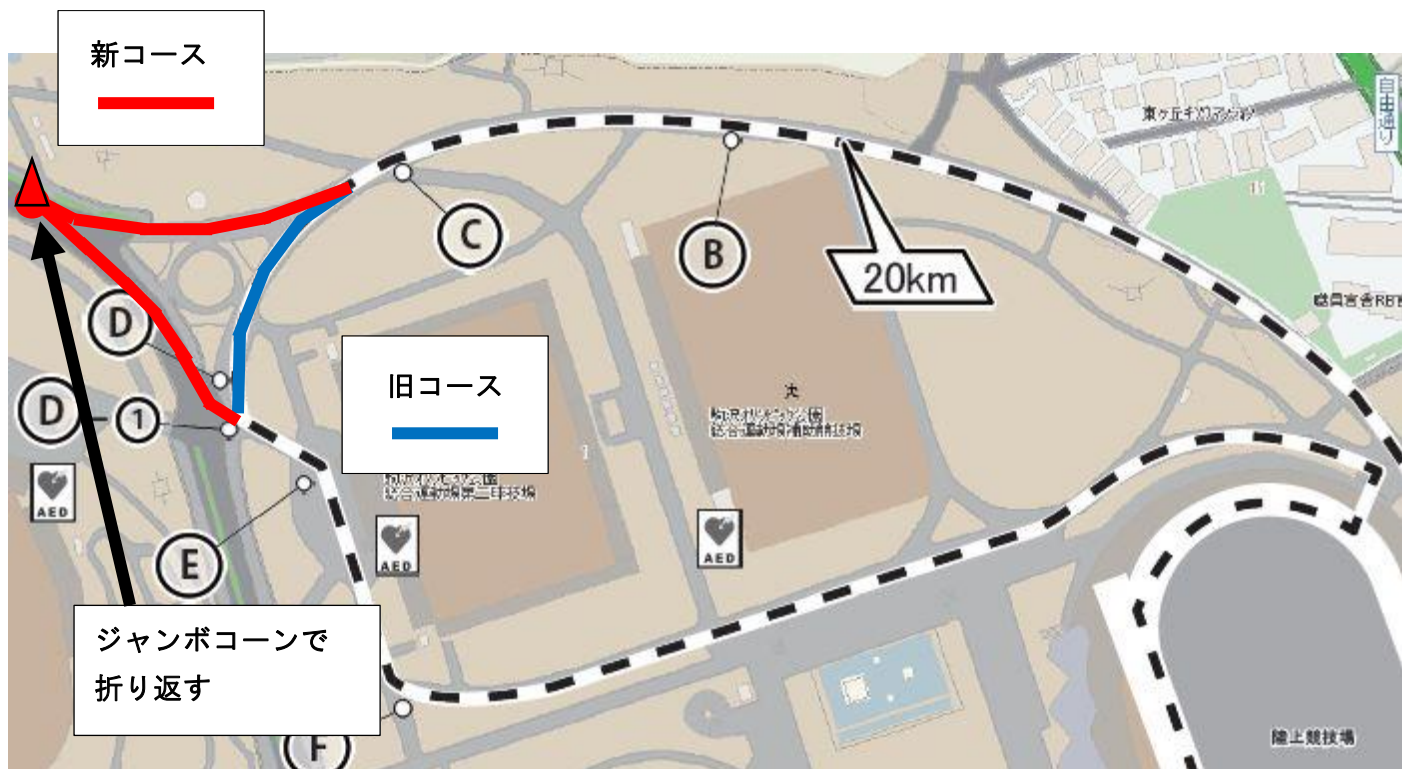
橋脚の左側を走行

フェンスに衝突注意！！





# 駒沢公園内コース変更（復路）



- 競技役員や大会スタッフの指示にしたがって走行してください。
- 折り返し地点での転倒等にご注意ください。



折り返し地点にジャンボコーン設置（イメージ）